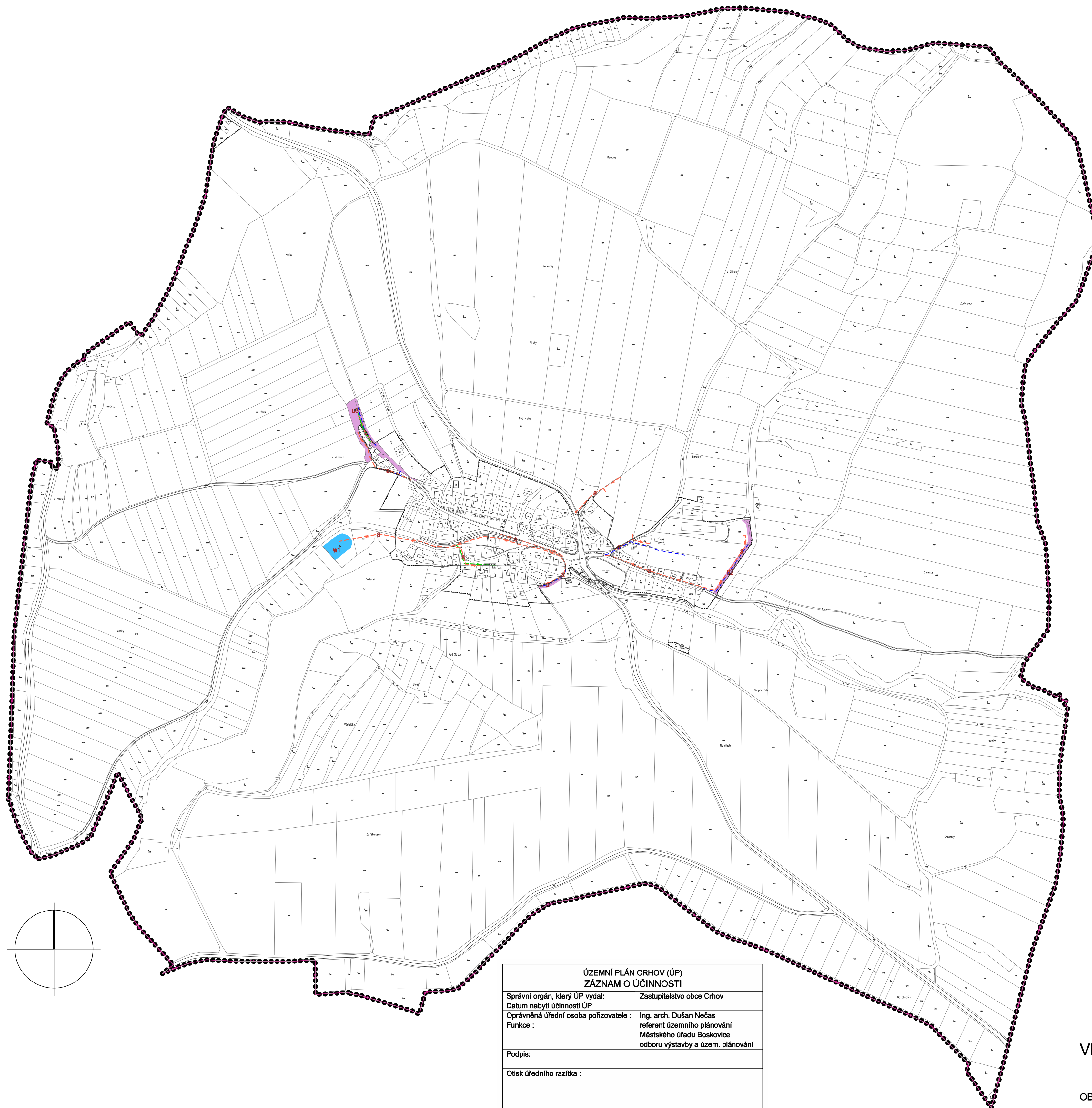




CRHOV

ÚZEMNÍ PLÁN



Vymezení veřejně prospěšných staveb, veřejně prospěšných opatření, staveb a opatření k zajišťování obrany a bezpečnosti státu a ploch pro asanaci, pro které lze práva k pozemkům a stavbám vyvlastnit dle § 170 stavebního zákona

Veřejně prospěšné stavby

-  a - koridory pro technické vybavení
-  w1 - biologický rybník

Vymezení dalších veřejně prospěšných staveb a veřejně prospěšných opatření, pro které lze uplatnit předkupní právo dle § 101 stavebního zákona

Veřejně prospěšné stavby

-  u1 - veřejná prostranství, účelové komunikace

HRANICE V ÚZEMÍ

-  hranice řešeného území
-  hranice katastrálního území
-  hranice zastavěného území

ÚZEMNÍ PLÁN CRHOV (ÚP) ZÁZNAM O ÚČINNOSTI	
Správní orgán, který ÚP vydal:	Zastupitelstvo obce Crhov
Datum nabytí účinnosti ÚP	
Oprávněná úřední osoba pořizovatele :	Ing. arch. Dušan Nečas referent územního plánování Městského úřadu Boskovice odboru výstavby a územ. plánování
Funkce :	
Podpis:	
Otisk úředního razítka :	

VEŘEJNĚ PROSPĚŠNÉ STAVBY A OPATŘENÍ

5

OBJEDNATEL : OBEC CRHOV

VEDOUCÍ PROJEKTANT : ING.ARCH. ALENA KOŠŤALOVÁ, ZAVŘENÁ 32, 634 00 BRNO

DIGIT. ZPRACOVÁNÍ : ING. G. KOŠŤALOVÁ

POŘIZOVATEL: MěÚ BOSKOVICE

LISTOPAD 2014

MĚŘÍTKO 1 : 5000